

Proposition de circuits vélo de route à partir de Balade Océane

Les tracés au format GPX sont disponibles en scannant
le QR code à chacune des cartes

Les fichiers GPX peuvent être lus avec par exemple l'application **GPX Viewer**
disponible ici en scannant le QR code ci-dessous:



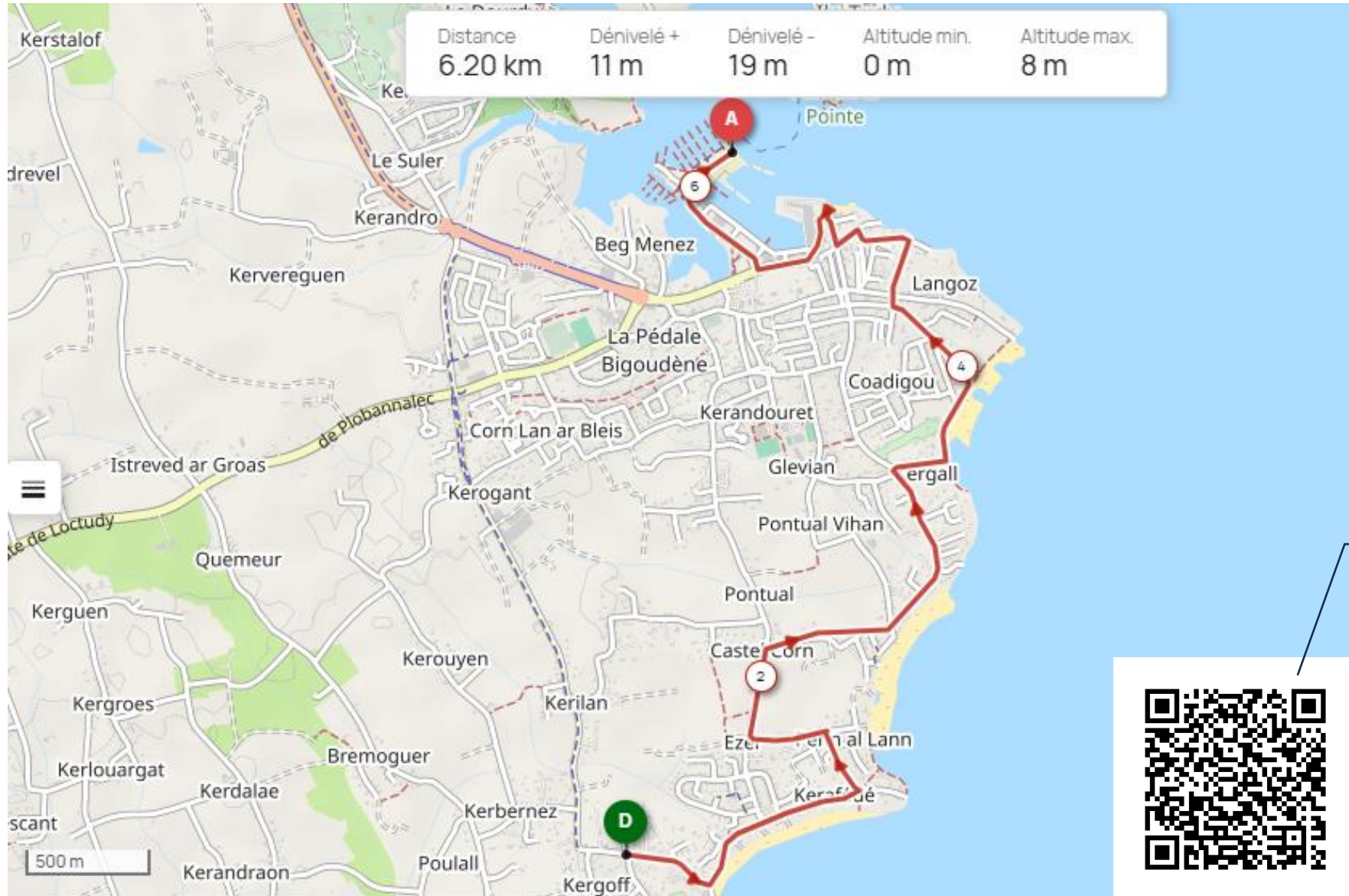
GPX Viewer
pour Android



GPX Viewer
pour Apple

Circuit vélo – de Balade Océane au port de plaisance de Loctudy – 6km Aller

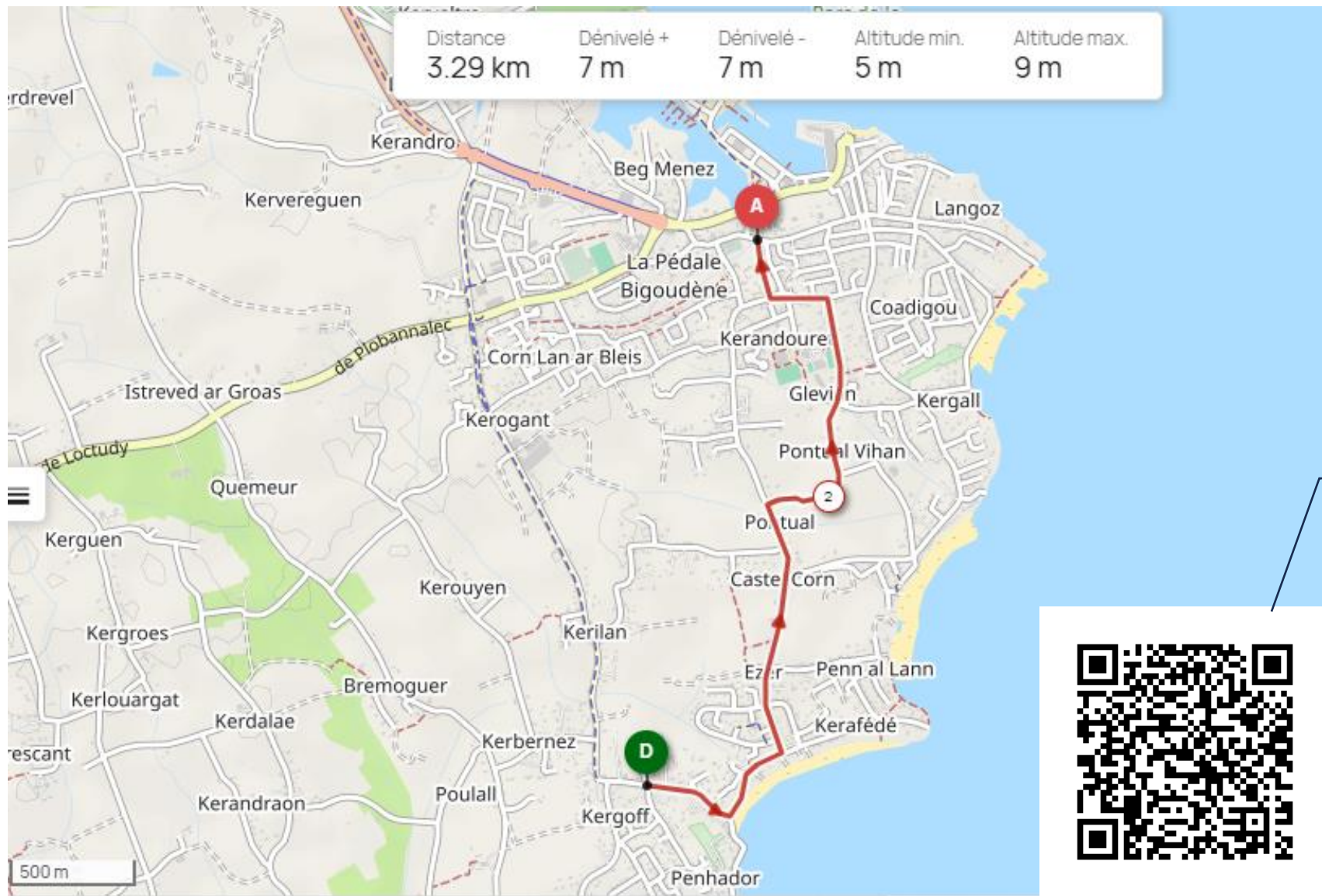
les plages de Lodonsec, d'Ezer et de Langoz – quartier des pêcheurs, musée de la conserverie, ports de pêche et de plaisance



Circuit
GPX

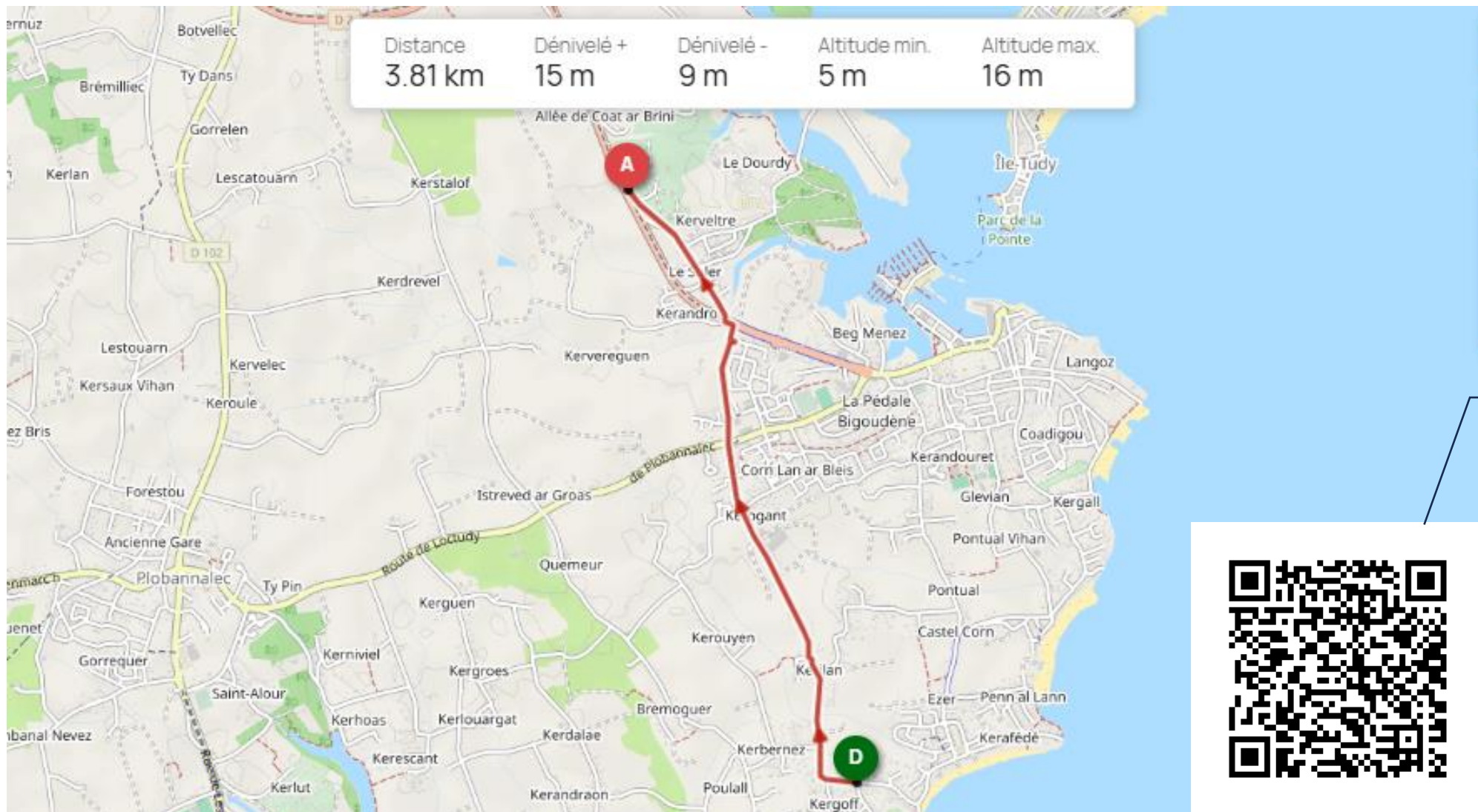


Circuit vélo – de Balade Océane au marché de Loctudy – 3 km Aller marché de Loctudy le mardi matin – église romane Saint Tudy



Circuit vélo – de Balade Océane au manoir de Kerazan – 4km Aller

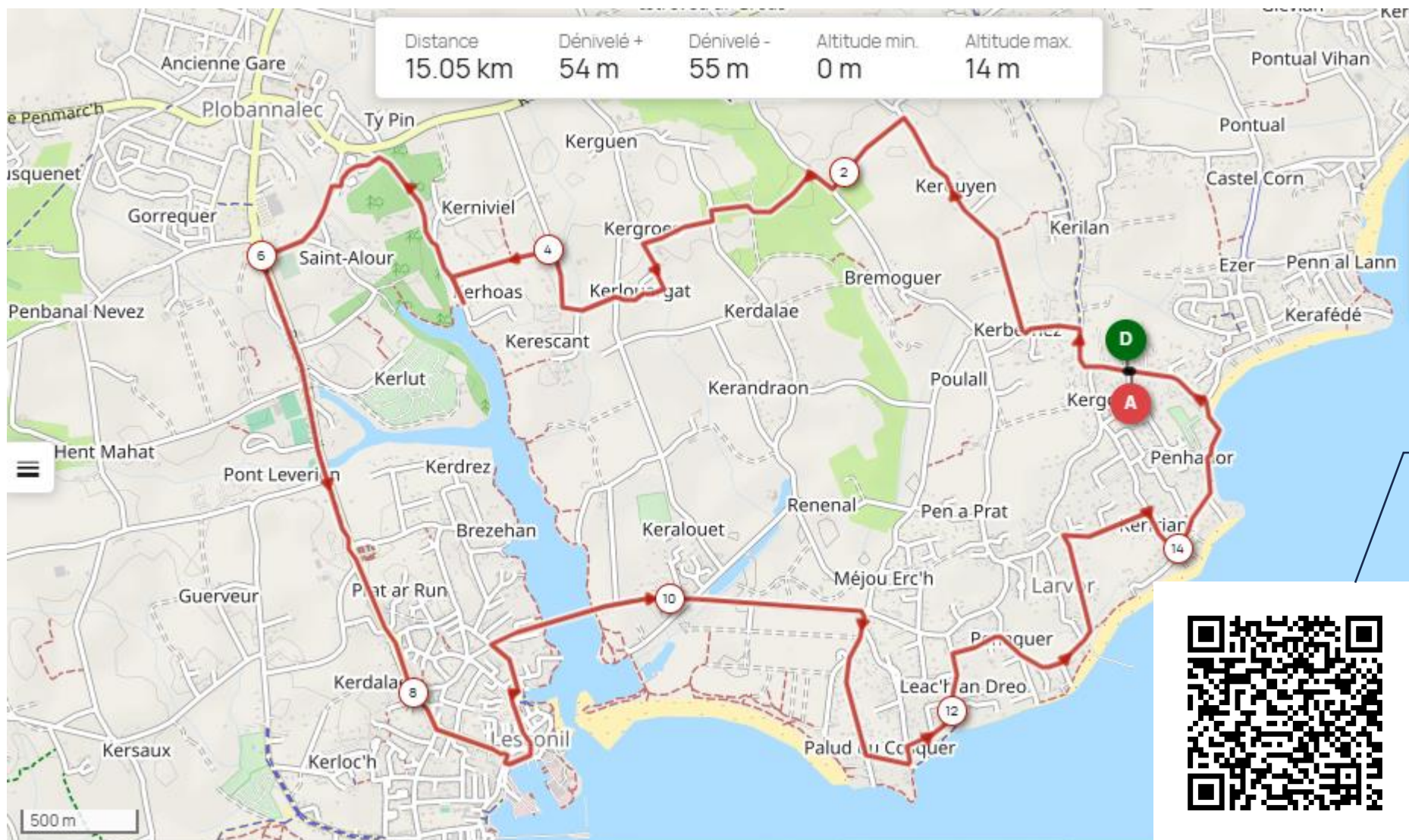
manoir breton meublé du XVIe et XIXe siècle avec son parc, ses communs, le potager, le vivier



Circuit
GPX

Circuit vélo – de Balade Océane à la chapelle de Plonivel et le port de Lesconil – 15km A/R

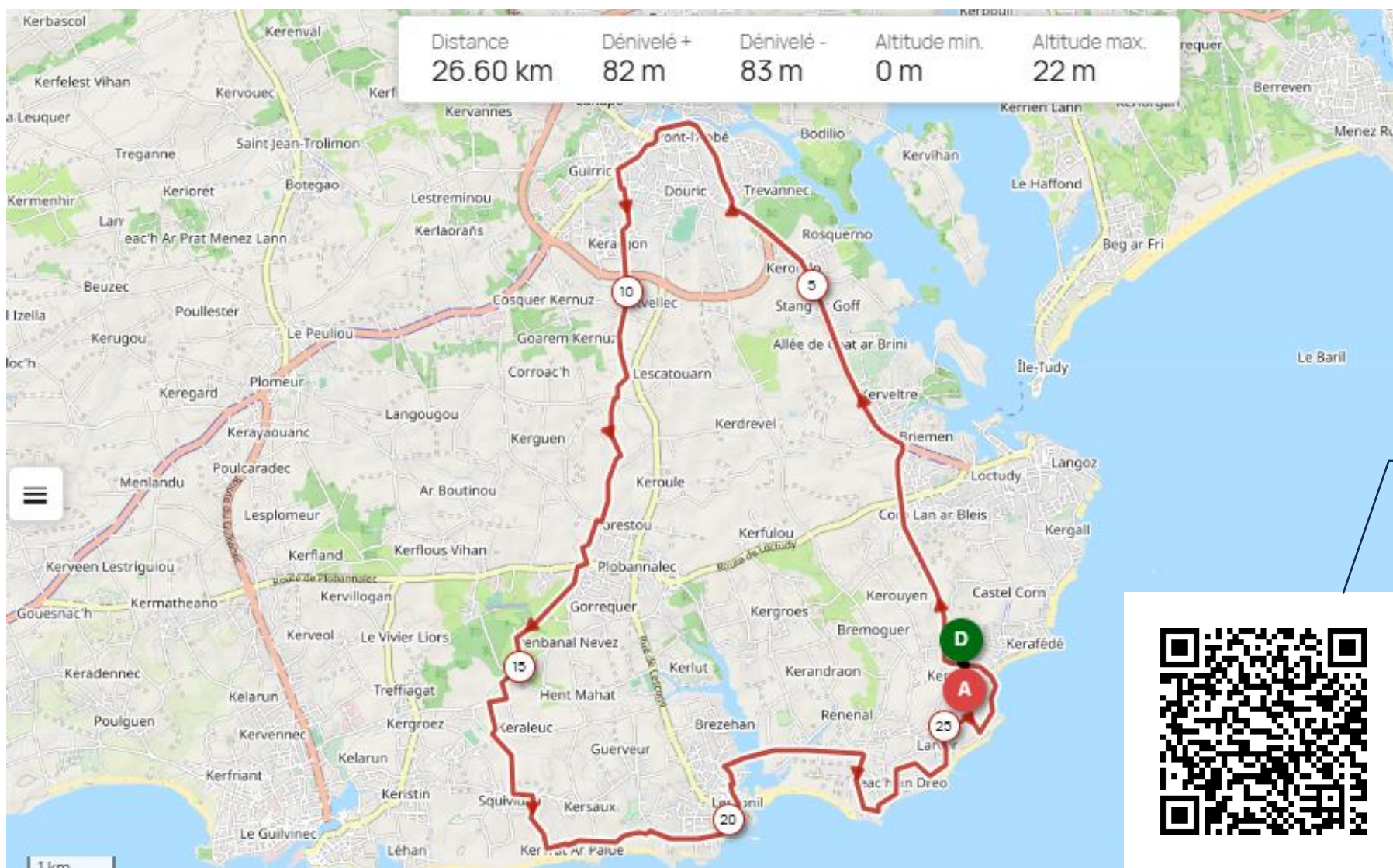
chapelle de Plonivel avec socles de pierre et croix patée – manoir de Kerhoas – port de Lesconil – rivière du Steir



Circuit
GPX

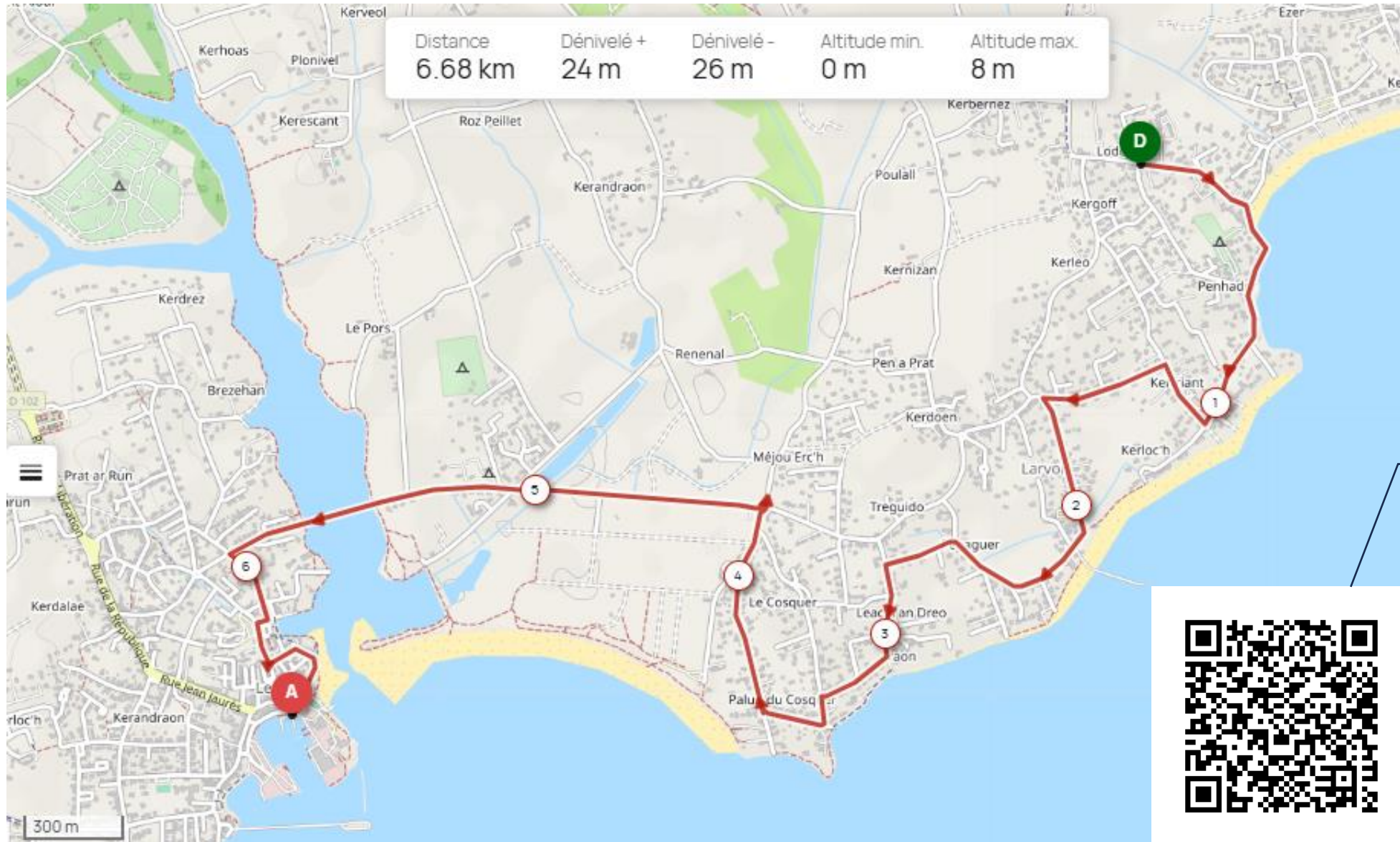
Circuit vélo – de Balade Océane à Pont l'Abbé et retour par Lesconil – 27km A/R

Pont l'Abbé : le port, le pont habité, ND des Carmes, Chapelle de Lambour – tracé du train Birinik – port de Lesconil



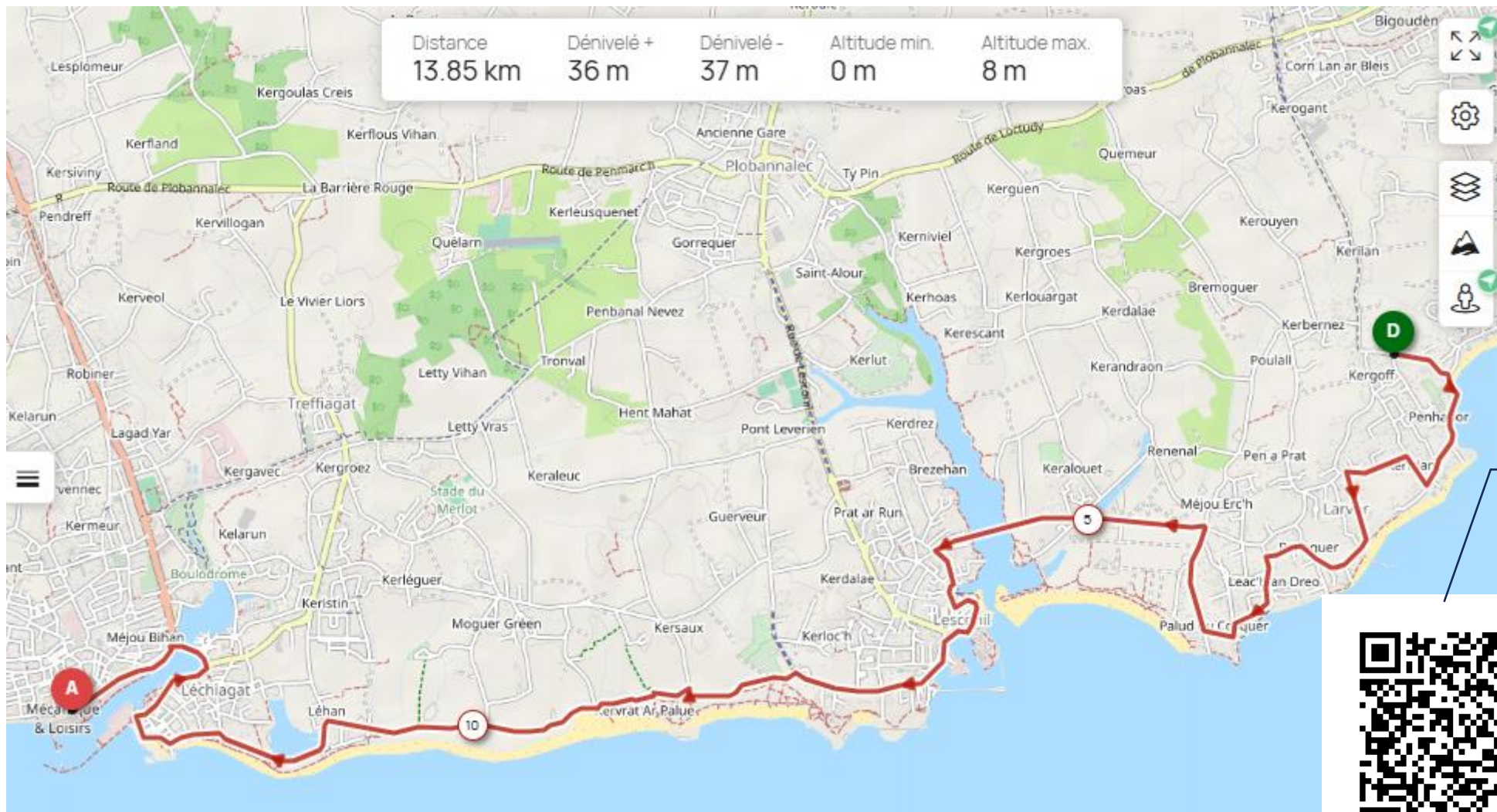
Circuit vélo – de Balade Océane au port de Lesconil – 7 km aller

corniche de Lodonsec, plage des sables blancs, rivière du Steir, musée chantier Le Cœur, port de Lesconil



Circuit vélo – de Balade Océane au port du Guilvinec et Haliotika - 14km aller

rivière du Steir, port de Lesconil, les rochers du Goudoul, le menhir de Lohan, port de pêche du Guilvinec, musée Haliotika



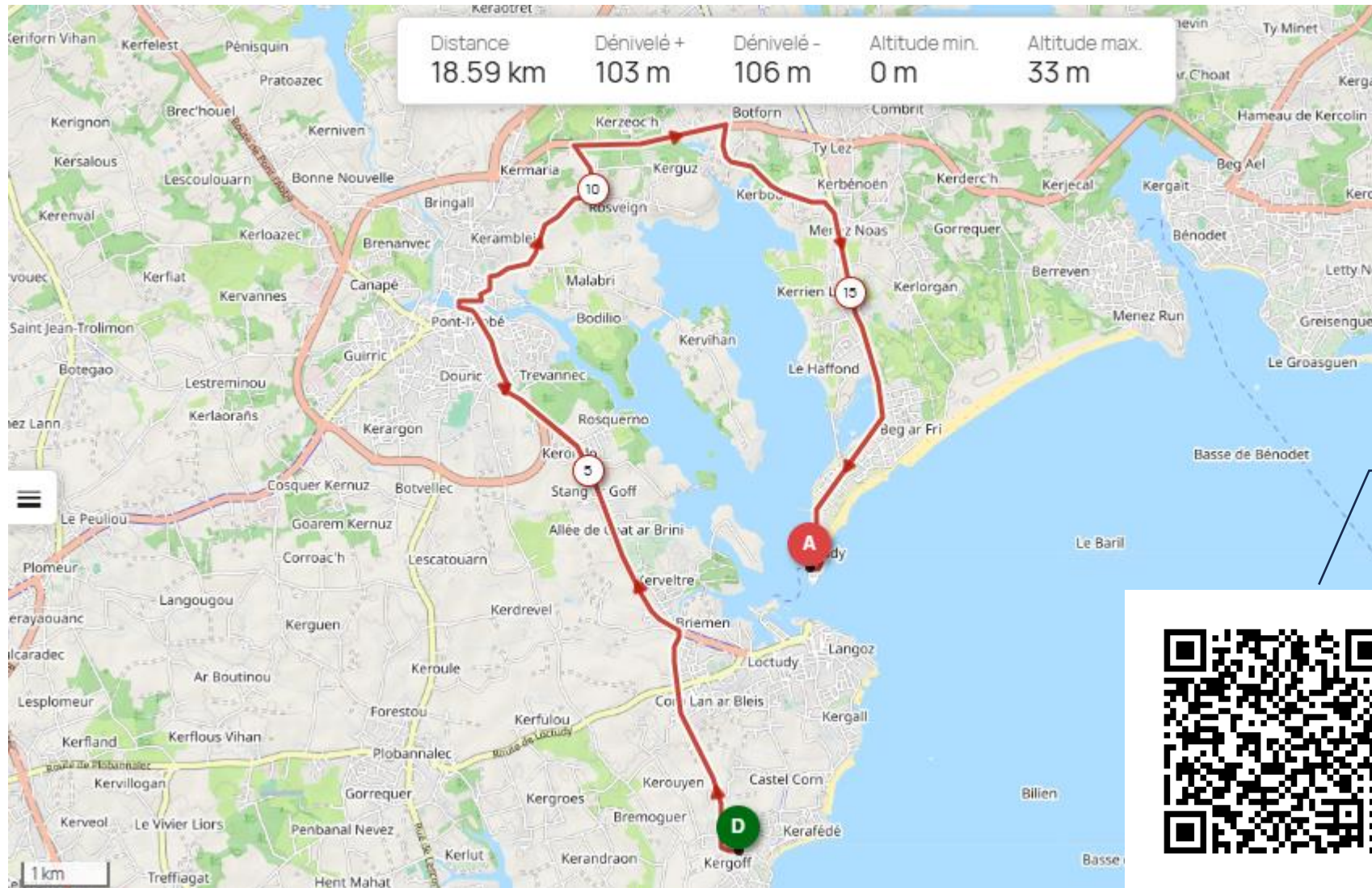
Circuit
GPX



Circuit vélo – de Balade Océane à l'île-Tudy par Pont l'Abbé – 19 km Aller

En saison, retour possible avec les vélos par le bac entre l'île-Tudy et Loctudy

Les horaires sur <https://www.vedettes-odet.com/croisieres/ptit-bac-ile-tudy-loctudy>



Circuit vélo – de Balade Océane au phare d'Eckmühl – 45 km A/R

Ports de Lesconil, Guilvinec, Saint Guénolé – tracé du train Birinick, chapelle ND de la Joie, Phare d'Eckmühl



Circuit chapelles et menhirs en pays Bigouden Sud

Circuit court: 28km A/R - circuit long: 38km A/R



Dolmen, Tumulus



Chapelle



Port

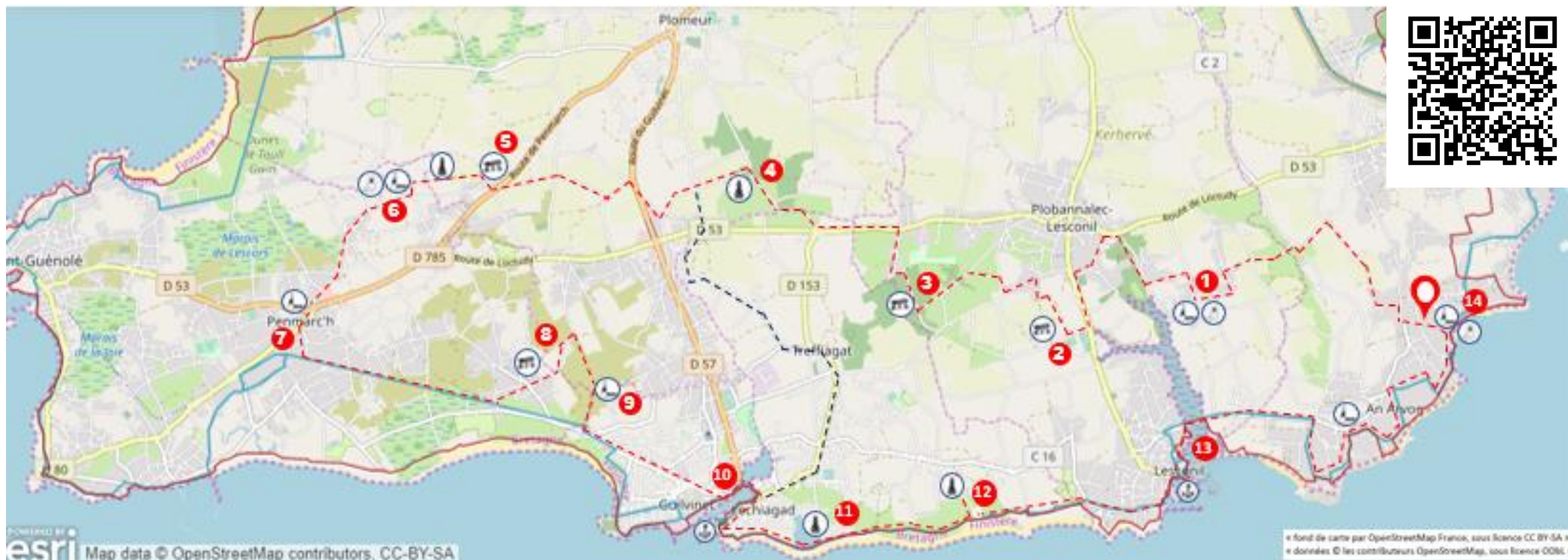


Menhir, Alignement



Fontaine

Circuit GPX
SCAN ME



Description du circuit chapelles et menhirs

Départ - Balade Océane		0
étape 1	Chapelle de Plonivel	3,5
étape 2	Dolmens de kervadol	3,0
étape 3	Dolmens de Quelarn	2,0
étape 4	Alignement de kerflan	3,0
circuit court vers Le Guilvinec (étape 10)		
étape 5	Allée couverte de Lestrigou	3,0
étape 6	Chapelle de la Madeleine et les alignements de menhirs	1,0
étape 7	Eglise Saint Nona de Penmarc'h	3,0
étape 8	Tumulus de Poulguen	4,0
étape 9	Chapelle Saint Tremeur	2,0
étape 10	Port du Guilvinec	2,0
étape 11	Menhir mouillé de Léhan	2,0
étape 12	Menhir du Reun	2,0
étape 13	Port de Lesconil	3,0
étape 14	Chapelle Saint Oual	4,0
Arrivée - Balade Océane		0,5

5 km

circuit long : 38 km

circuit court : 28 km

Restauration possible à Lesconil, Le Guilvinec et Penmarc'h